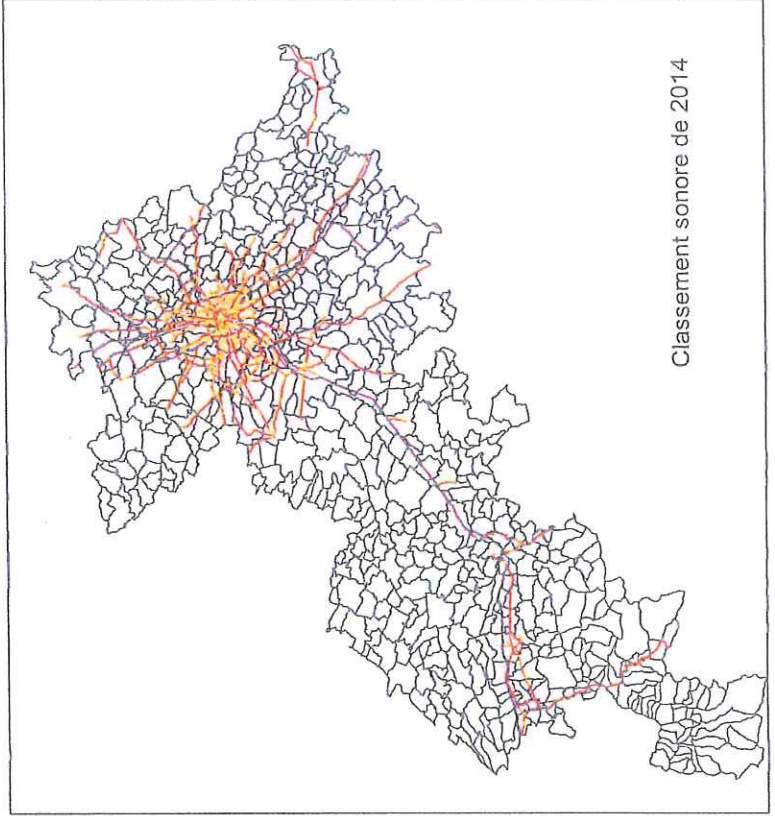
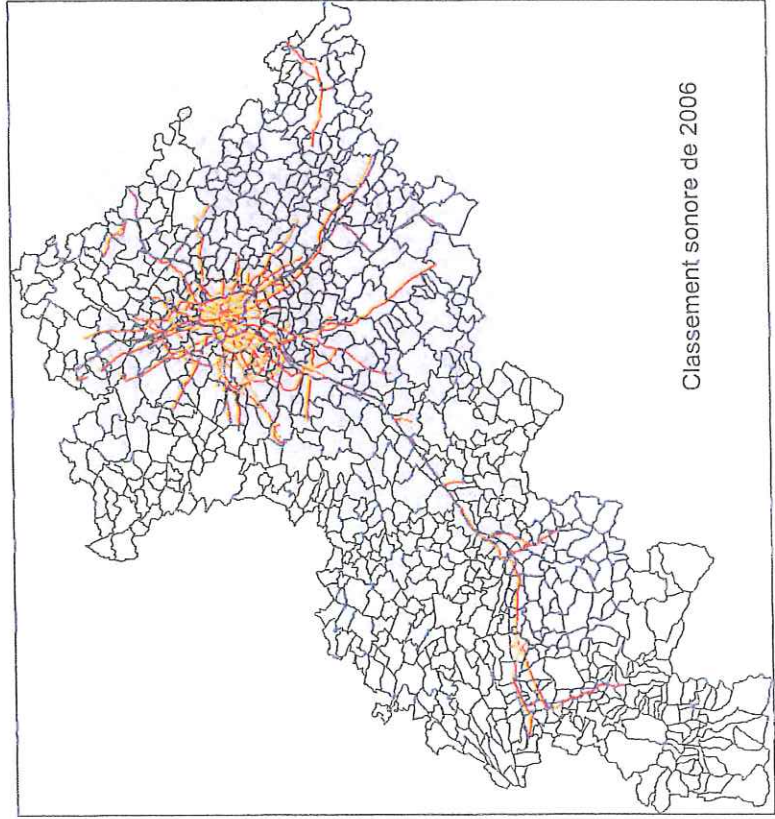




## Evolution du classement sonore entre 2006 et 2014



# DEPARTEMENT DE LA HAUTE-GARONNE (31)

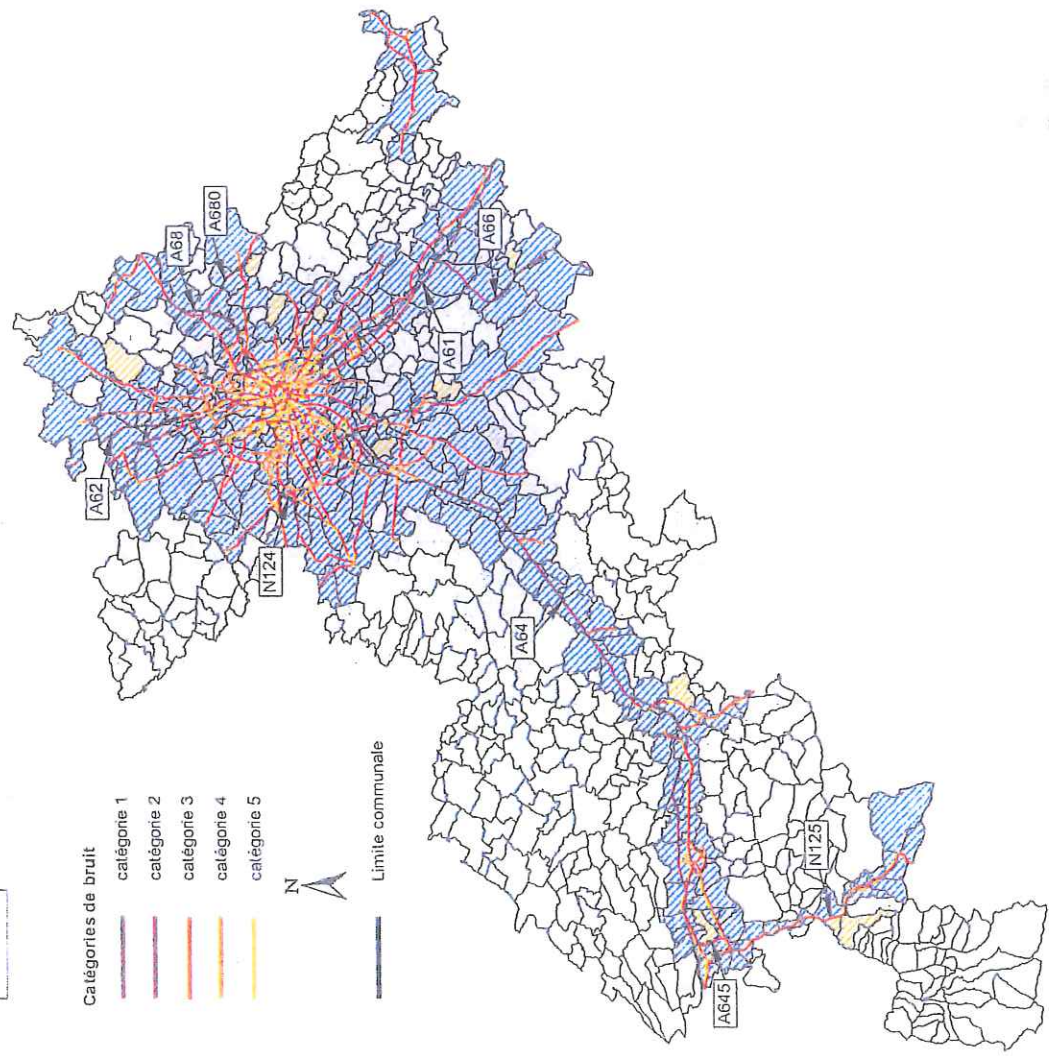


**Catégories de bruit**

- catégorie 1
- catégorie 2
- catégorie 3
- catégorie 4
- catégorie 5

N

Limite communale



## Communes traversées par une voie classée

AGNES	DEYME	LEZ	ROQUEFORT-SUR-GARONNE
AIREFEUILLE	DONNEVILLE	LONGAGES	ROQUES
ARDÈGE	DRÉMIL-LAFAGE	L'UNION	ROQUESÈRIÈRE
ARGUT-DESSOUS	EAUNES	LUSCAN	ROQUETTES
ARLOS	ESCALQUIENS	MANCILOUX	ROUFFIAC-TOLOSAN
ARNAUD-GUILHEM	ESTANCARBON	MANÈ	SAIGUÈDE
AUCAMVILLE	EUP	MARQUEFAVE	SAINT-ALBAN
AUSSON	FENOUILLET	MARTRES-DE-RIVIÈRE	SAINT-BÉAT
AUSSONNE	FLORENS	MARTRES-TOLOSANE	SAINTE-FOY-D'AIGREFEUILLE
AUTERIVE	FONBEAUZARD	MAUZAC	SAINT-ÉLIX-LE-CHÂTEAU
AUZEVILLE-TOLOSANE	FONSORBES	MAZÈRES-SUR-SALAT	SAINT-FÉLIX-LAURAGAIS
AUZIELLE	FONTENILLES	MELLES	SAINT-GAUDENS
AVIGNONET-LAURAGAIS	FOS	MIRAMONT-DE-COMMINGES	SAINT-HILAIRE
AYGUESVIVES	FOURQUEVAUX	MIREMONT	SAINT-JEAN
BALMA	FRONSAC	MONDAVEZAN	SAINT-JORY
BARBAZAN	FRONTON	MONDOVILLE	SAINT-JULIEN-SUR-GARONNE
BAZÈGE	FROUZINS	MONTAIGUT-SUR-SAVE	SAINT-LOUP-CAMMAS
BEAUCHALOT	GAGNAC-SUR-GARONNE	MONTASTRUC-LA-CONSEILLÈRE	SAINT-LYS
BEAUMONT-SUR-LÈZE	GALIÉ	MONTAUT	SAINT-MARCEL-PAULIE
BEAUPUY	GARDOUCH	MONTBERON	SAINT-MARTORY
BEAUZELLE	GARGAS	MONTESQUIEU-LAURAGAIS	SAINT-MÉDARD
BELBERAUD	GARIDECH	MONTGAILLARD-LAURAGAIS	SAINT-ORENS-DE-GARMEVILLE
BESSIÈRES	GÉMIL	MONTGEARD	SAINT-ROMÈ
BLAGNAC	GIBEL	MONTGISCARD	SAINT-RUSTICE
BONREPOS-RIQUET	GOURDAN-POUGNAN	MONTLAUR	SAINT-SAUVEUR
BONREPOS-SUR-AUSSONNELLE	GRAGNAGUE	MONTMÉDARD	SAINT-SULPICE-SUR-LÈZE
BORDES-DE-RIVIÈRE	GRANTOUR	MONTMÉDARD	SALES-DU-SAULT
BOULOC	GRENADE	MONTMÉDARD	SALLE-SUR-GARONNE
BOUSSENS	HIS	MONTMÉDARD	SAVARTHÈS
BRUGUIÈRES	HUOS	MONTMÉDARD	SEIHH
BUZET-SUR-TARN	LA SALVETAT-SAINT-GILLES	MONTMÉDARD	SEILHAN
CALMONT	LABARTHE-INARD	MONTMÉDARD	SEYSSÈS
CAPENS	LABARTHE-RIVIÈRE	MONTMÉDARD	TOULOUSE
CARBONNE	LABARTHE-SUR-LÈZE	MONTMÉDARD	TOURNEFEUILLE
CASTAGNÈDE	LABASTIDE-BAUVOIR	MONTMÉDARD	VALENTINE
CASTELGINEST	LABÈGE	MONTMÉDARD	VAUX
CASTELMAUROY	LABROQUÈRE	MONTMÉDARD	VENERQUE
CASTELNAU-D'ESTRÉFONDS	LACROIX-FALGARDE	MONTMÉDARD	VERFEIL
CASTILLON-DE-SAINT-MARTORY	LAFITTE-VIGORDANE	MONTMÉDARD	VERNET
CAZÈRES	LAGARDELLE-SUR-LÈZE	MONTMÉDARD	VIEILLE-TOULOUSE
CÉPET	LANDORTHE	MONTMÉDARD	VIGOLET-AUZIL
CHAUM	LAUNAGUET	MONTMÉDARD	VILATE
CIER-DE-RIVIÈRE	LAVALETTE	MONTMÉDARD	VILLEFRANCHE-DE-LAURAGAIS
CINTEGABELLE	LAVELANET-DE-COMMINGES	MONTMÉDARD	VILLEMATIER
CLARAC	LAVERNOSE	MONTMÉDARD	VILLEMUR-SUR-TARN
CLERMONT-LE-FORT	LE FAUGA	MONTMÉDARD	VILLENEUVE-DE-RIVIÈRE
COLOMIERS	LÉGUÉVIN	MONTMÉDARD	VILLENEUVE-ÈS-BOULOC
CORNEBARRIEU	LESPINASSE	MONTMÉDARD	VILLENEUVE-TOLOSANE
CUGNAUX	LESTELLE-DE-SAINT-MARTORY	MONTMÉDARD	VILLENUEVE
DAUX	LÈVIGNAC	MONTMÉDARD	REVEL

## Communes affectées mais non traversées par une voie classée

CASSAGNE	LAUZERVILLE	POINTIS-DE-RIVIÈRE	VACQUIERS
CIERP-GAUD	MONESTROL	SAINT-PIERRE	
ESTÈNOS	MONS	SAUBENS	

## Communes n'étant plus concernées par le classement

NEANT

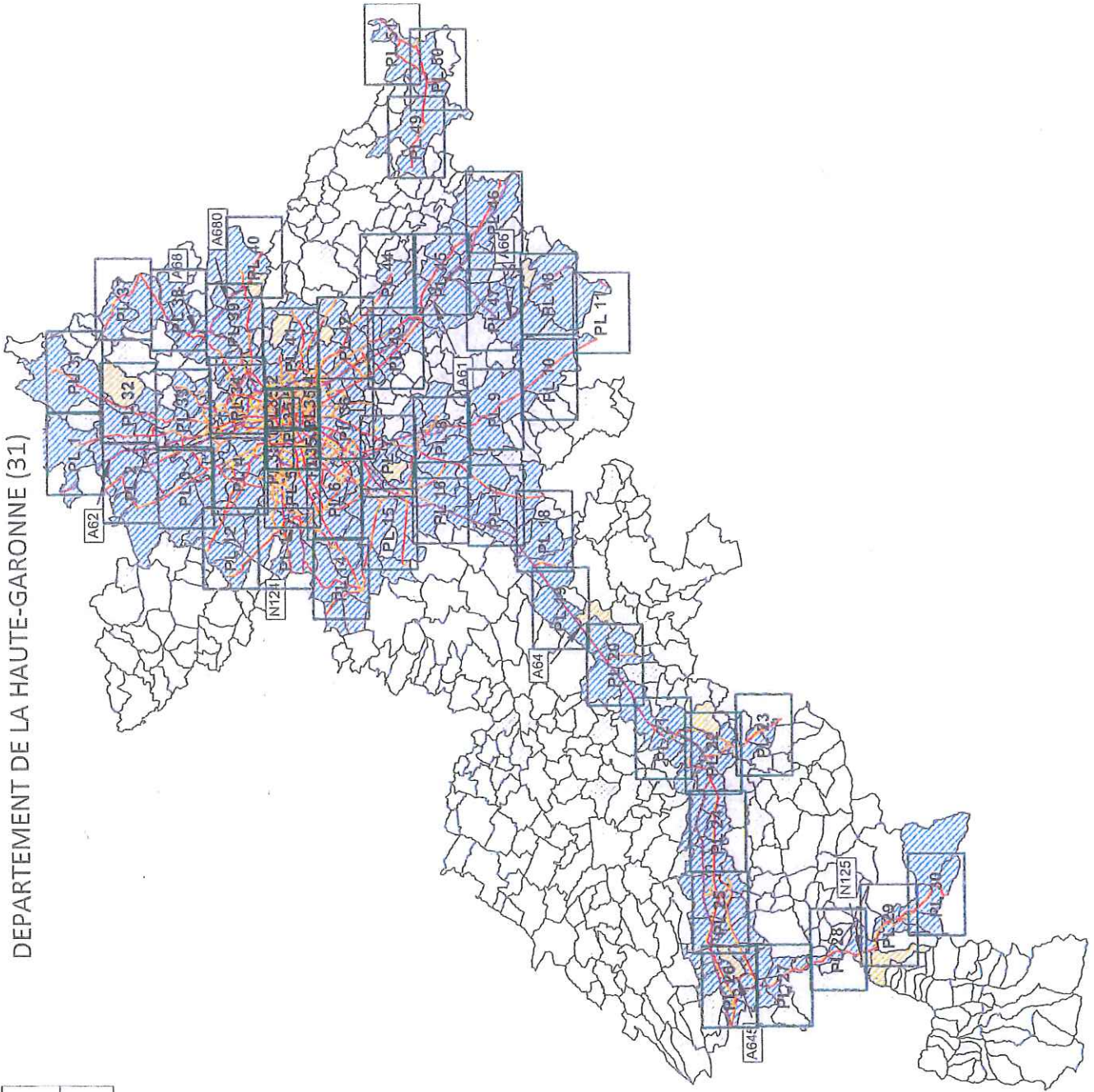




# DEPARTEMENT DE LA HAUTE-GARONNE (31)

PL N°

Repérage du numéro de planche







RÉSEAU FERRÉ DE FRANCE

## CLASSEMENT SONORE DU RÉSEAU FERRÉ EN HAUTE-GARONNE

Réalisation: Mai 2014

### Classement sonore

Catégorie sonore des voies ferrées (du + au -  
bruyant) / Étendue réglementaire de la nuisance

- Cat 1 / 300m
- Cat 2 / 250m
- Cat 3 / 100m
- Cat 4 / 30m
- Cat 5 / 10m

- Non classé
- - - - Ligne non commercialement ouverte
- Communes concernées

### Éléments de localisation

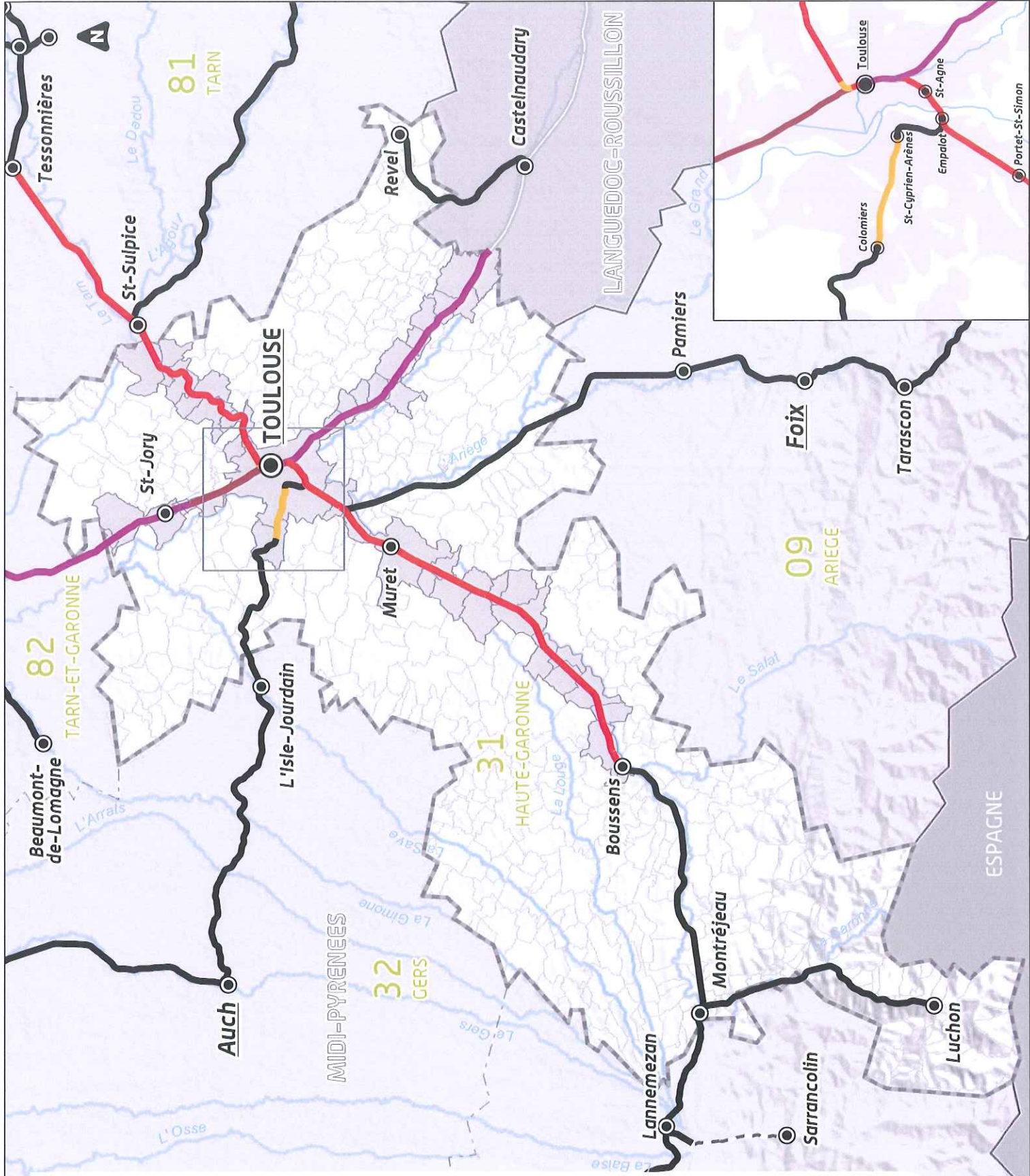
- Point singulier du réseau
- Cours d'eau
- Limite communale
- Limite départementale
- Limite régionale / nationale

Sources:  
IGN © BD ALTI / © BD CARTHAGE / © BD CARTO  
Référentiel IRI V14-01  
Données classement sonore: export des tronçons  
ferroviaires issu de la base MAPBRUIT V3 le 06/11/13

**DOCUMENT NON CONTRACTUEL**



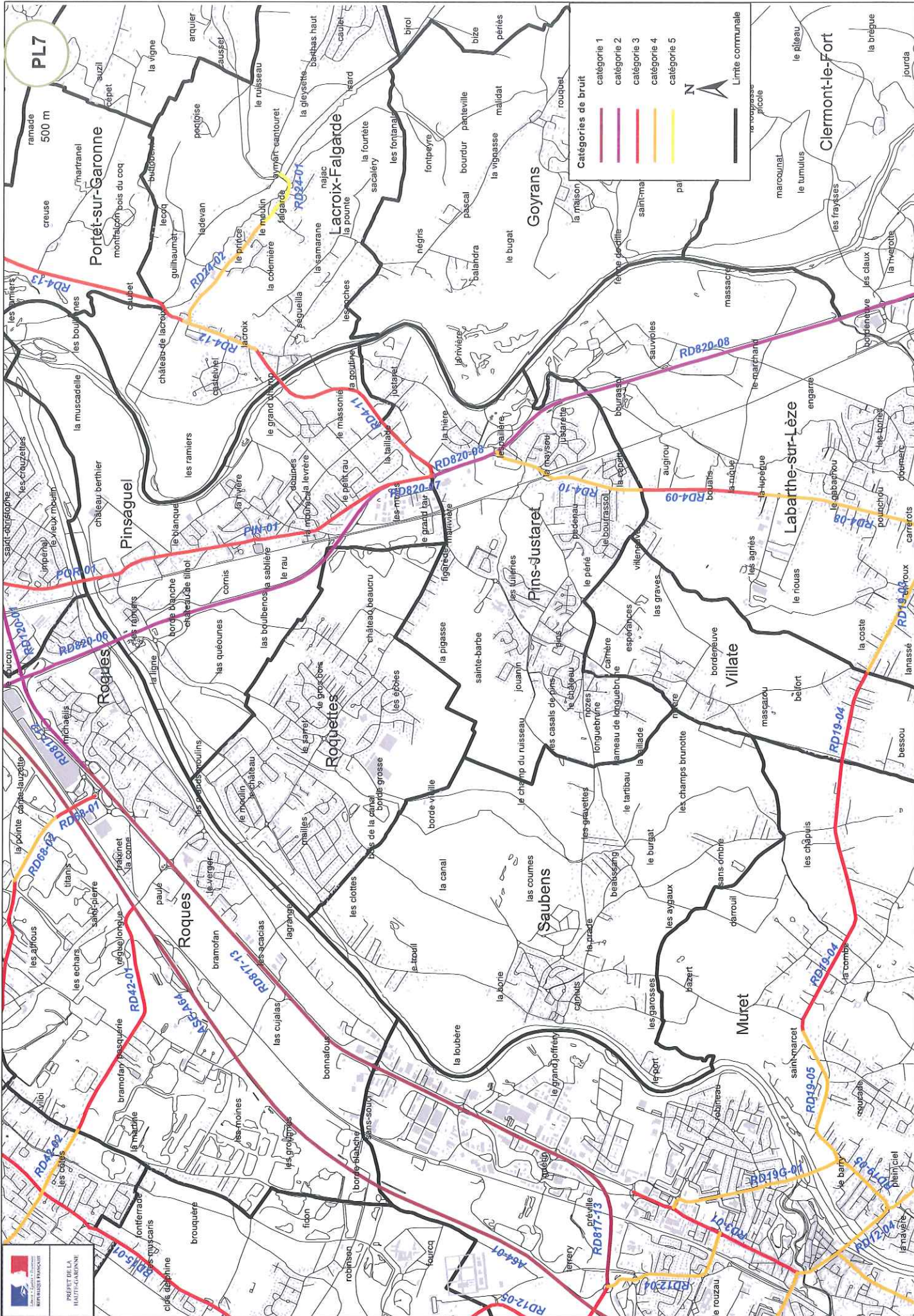
Réseau Ferré de France est l'entreprise  
publique propriétaire et gestionnaire  
du réseau ferré national











**Catégories de bruit**

- catégorie 1
- catégorie 2
- catégorie 3
- catégorie 4
- catégorie 5

— Limite communale

REPUBLIQUE FRANÇAISE  
 DÉPARTEMENT DE LA HAUTE-GARONNE

PL7

500 m

N

Portet-sur-Garonne

Pinséguel

Roques

Roques

Roquettes

Saubens

Muret

Villate

Pins-Justaret

Goyrans

Lacroix-Falgarde

Clermont-le-Fort

RD4-13

RD27-02

RD4-12

RD4-11

RD20-08

RD20-06

RD4-10

RD4-09

RD4-08

RD19-04

RD19-04

RD19-04

RD19-04

RD19-04

RD19-04

RD19-04

RD19-04

RD19-04

RD19-04

RD19-04

RD19-04

RD19-04

RD19-04

RD88-02

RD88-02

RD88-02

RD88-02

RD88-02

RD88-02

RD88-02

RD88-02

RD88-02

RD88-02

RD88-02

RD88-02

RD88-02

RD88-02

RD88-02

RD88-02

RD88-02

RD88-02

RD88-02

RD88-02

RD88-02

RD88-02

RD88-02



